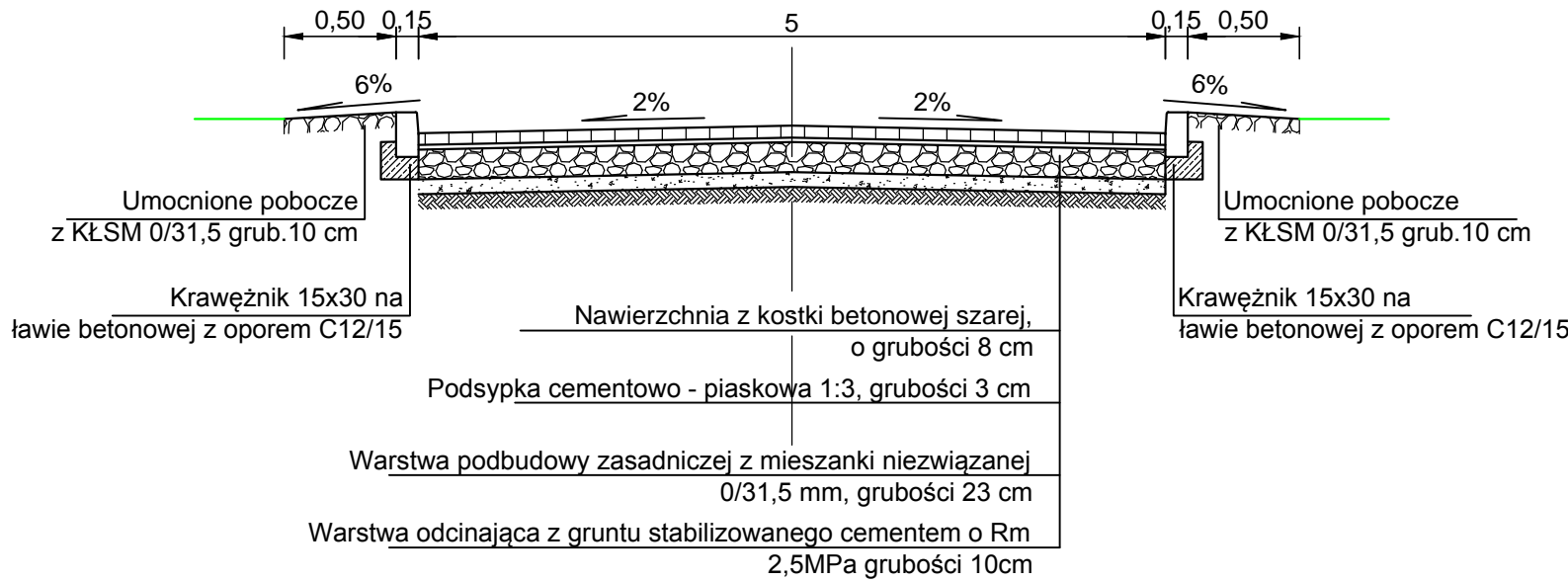
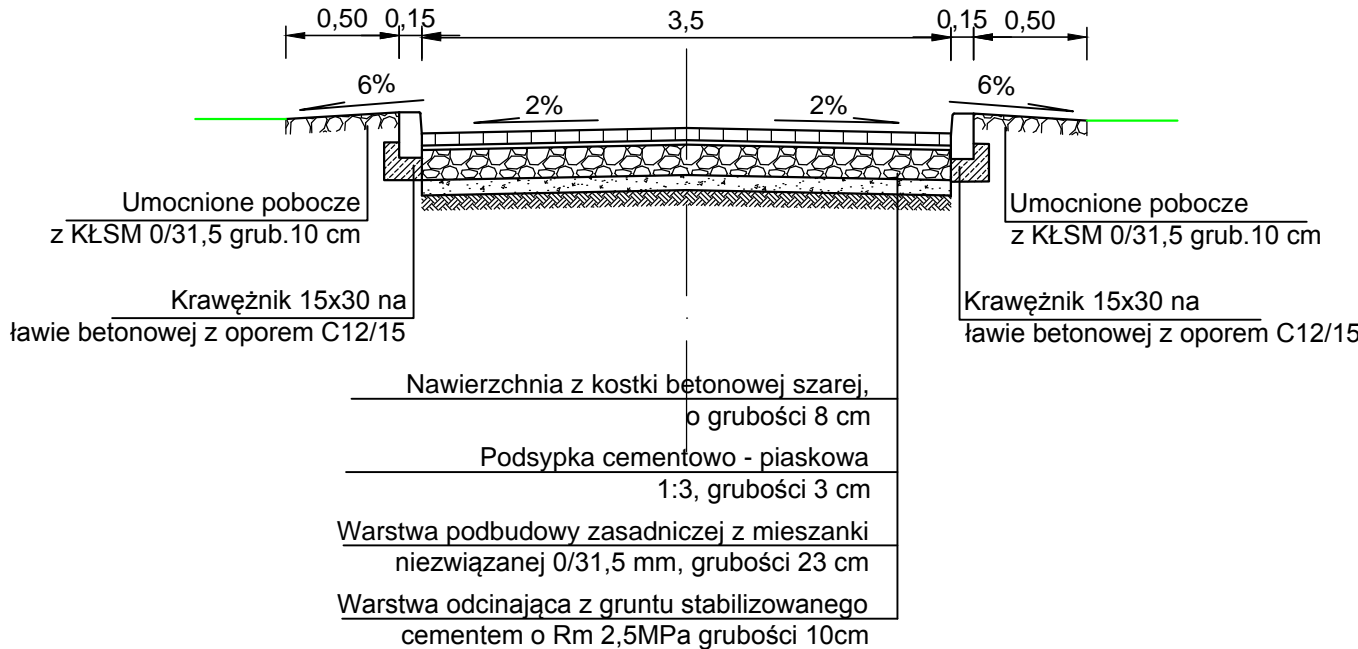


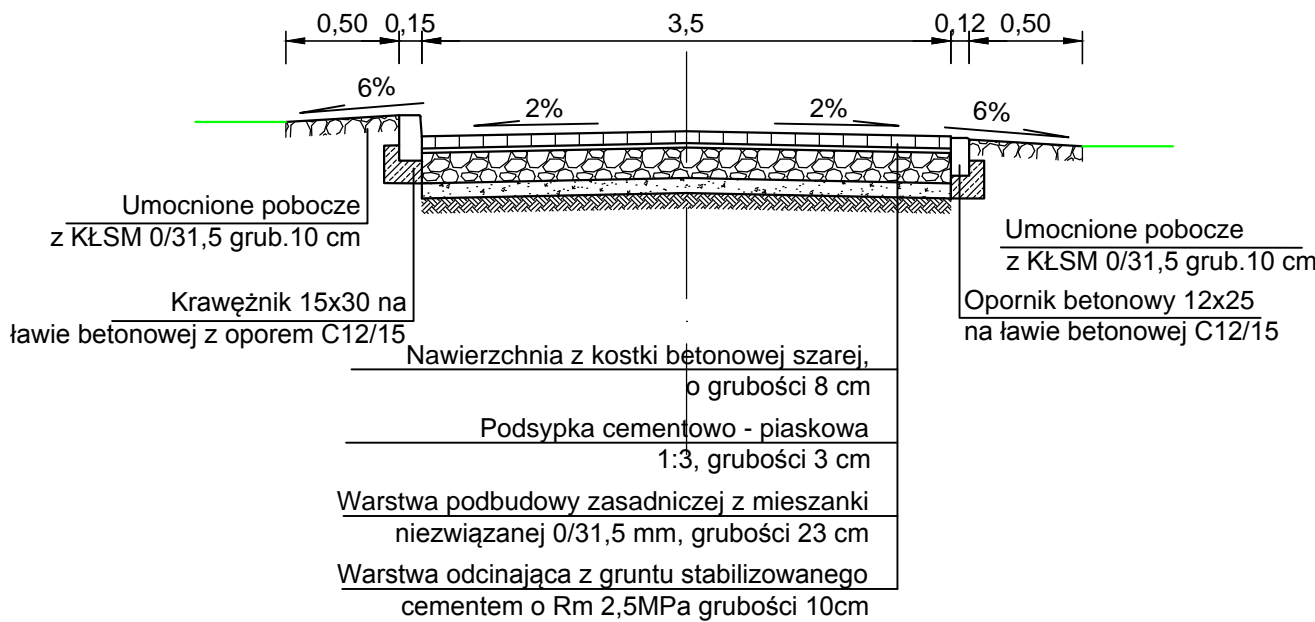
Oś nr 3 km 0+015



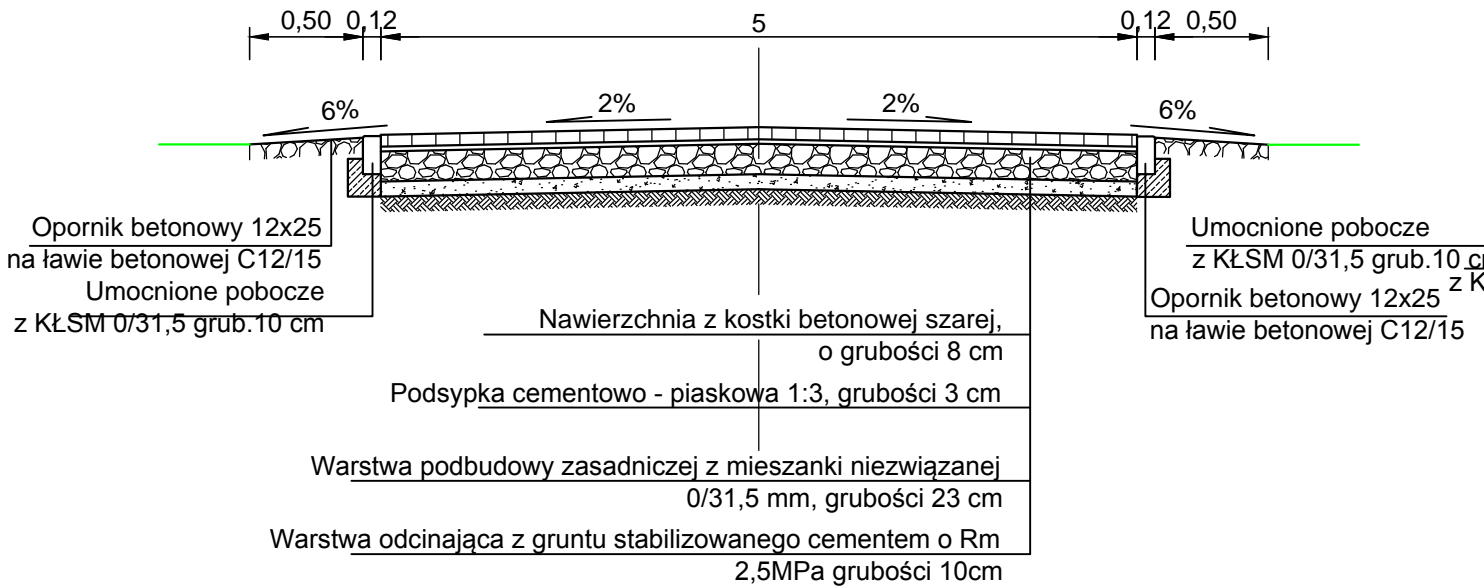
Oś nr 3 km 0+040



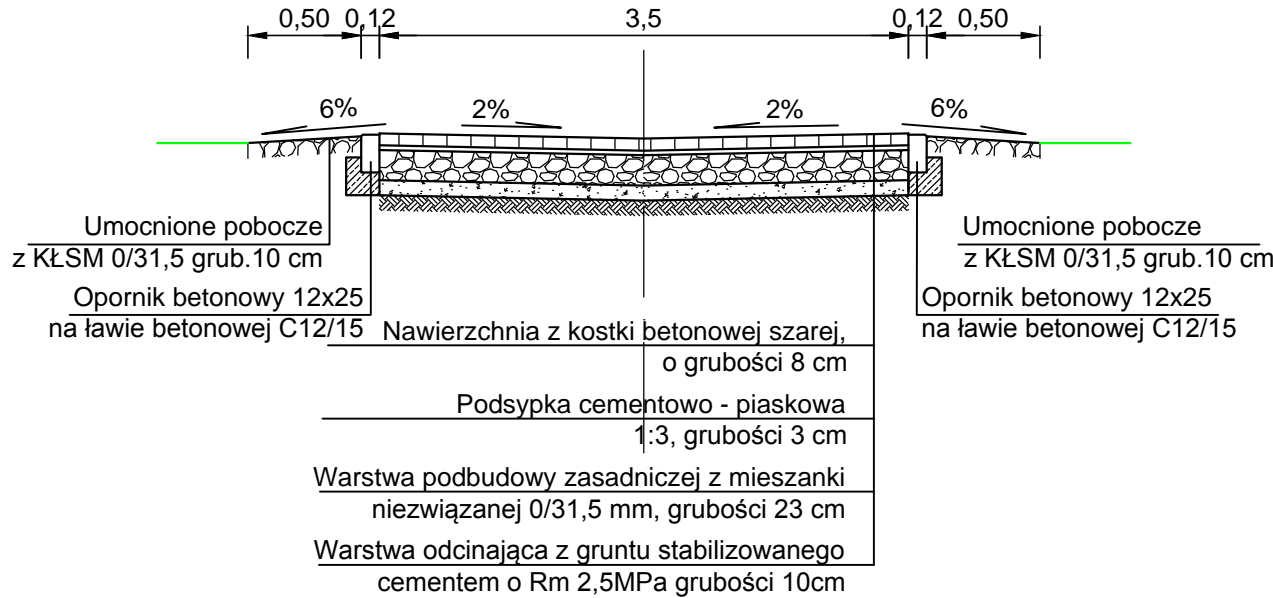
Oś nr 3 km 0+100



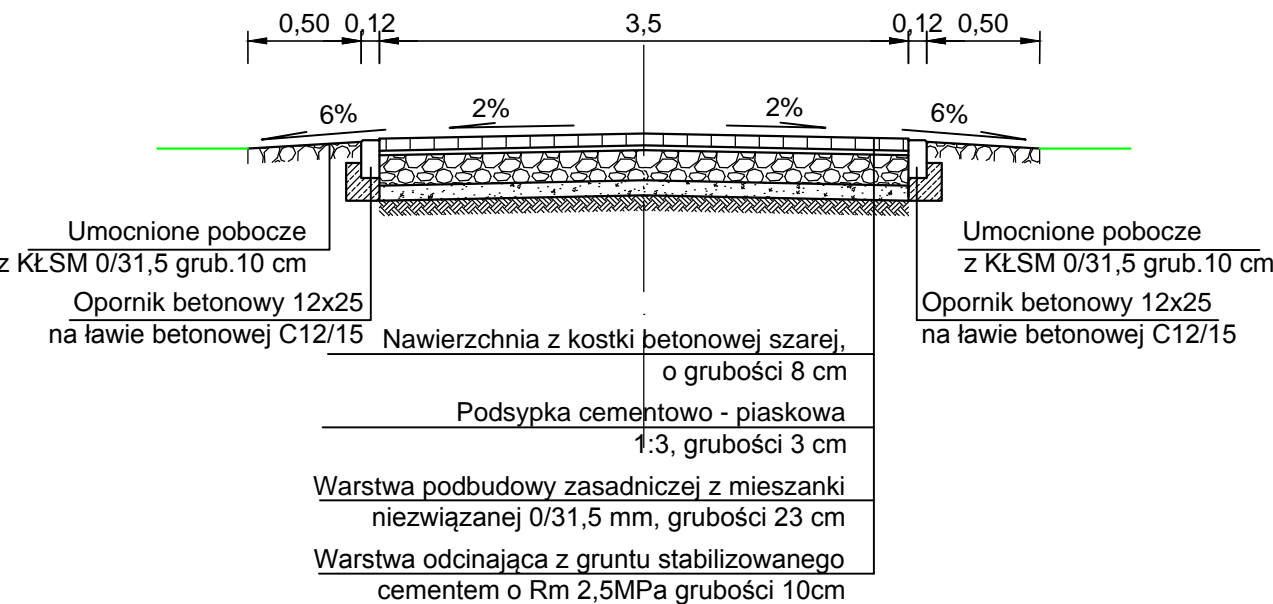
Oś nr 2 km 0+015



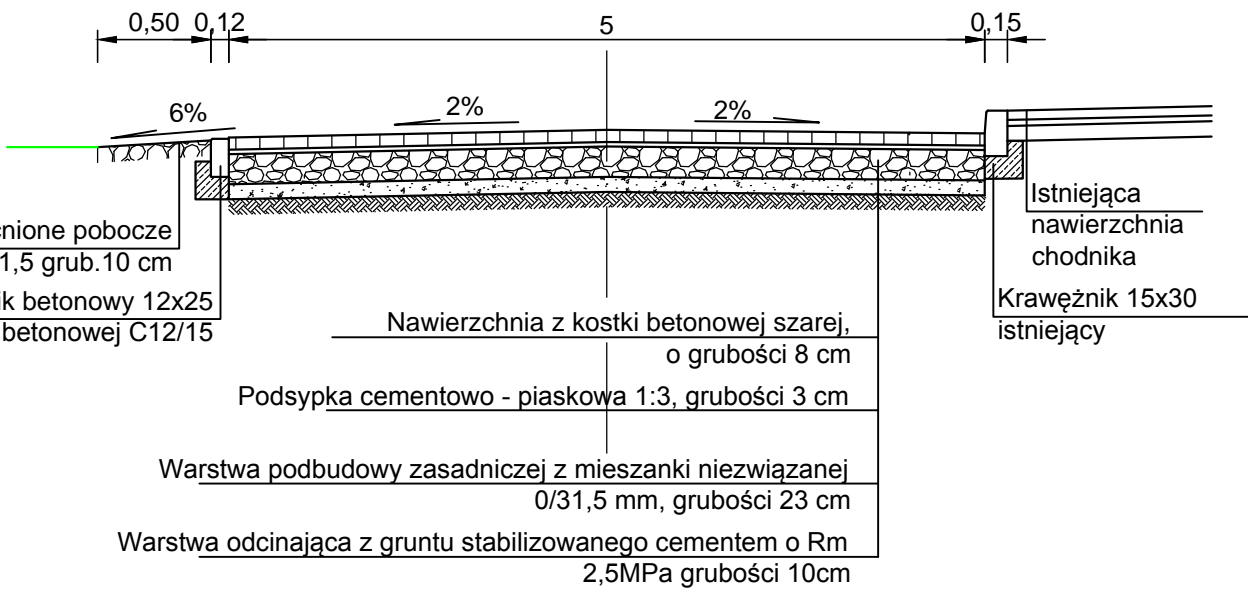
Oś nr 2 km 0+070



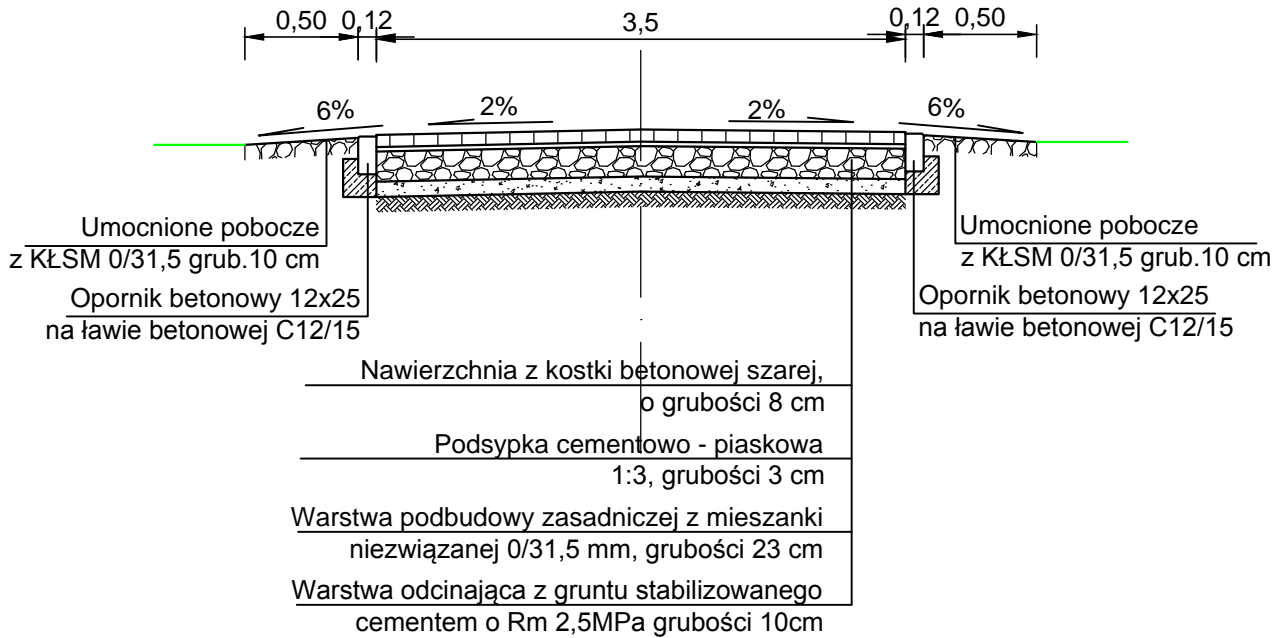
Oś nr 2 km 0+200



Oś nr 1 km 0+010



Oś nr 1 km 0+060



Inwestor : Gmina Łabiszyn ul. Plac 1000 lecia 1 89-210 Łabiszyn		Biuro Projektowo Techniczne "FRT" Stawomir Witek ul. B. Prusa 34 , 88-300 Mogilno tel. 888 616 863			
Objekt :	Przebudowa drogi gminnej wewnętrznej na działkach nr 22, 19/19, 19/20, 19/33, 19/37, 19/42, 24 w m. Lubostroń				
Treść rysunku :	PRZEKRÓJ NORMALNY				
Autor projektu:	mgr inż. Stawomir Witek upr. bud. nr KUP/0047/PB0/17 do projektowania bez ograniczeń w specjalności drogowej				
Sprawdzający :	mgr inż. Arkadiusz Mazany upr. bud. nr KUP/0027/P000/11 do projektowania bez ograniczeń w specjalności drogowej				
Data :	Faza :	Skala :	Branża :	Rys. nr:	
wrzesień 2021	P. B.–W.	1:50	drogowa	3	